

Escursioni 2024

Con l'inizio della bella stagione, il parco propone una serie di escursioni dentro e fuori dai confini calanchini.

Il variegato programma è organizzato in collaborazione con le guide del parco e si rivolge agli appassionati della montagna con escursioni di durata e difficoltà variabili.

Maggiori informazioni su parcovalcalanca.swiss



Itinerari suggeriti



Diversi itinerari suggeriti all'interno e nei dintorni del Parco Val Calanca visitando il sito Outdooractive.

 San Bernardino
Mesolcina Calanca

Offerte prenotabili




Santa Maria i.C.

Visita guidata del villaggio di Santa Maria i.C. dal clima mediterraneo e dal sapore antico, su cui svetta la sua torre d'origine medioevale che domina il paesaggio.



Lungo la ViaCalanca

Visita guidata alla scoperta del ricco patrimonio culturale e naturalistico lungo il fondovalle.



Braggio

Visita guidata del villaggio più alto della Val Calanca, raggiungibile dal fondovalle a piedi o in funivia. Alla scoperta delle sue autenticità.

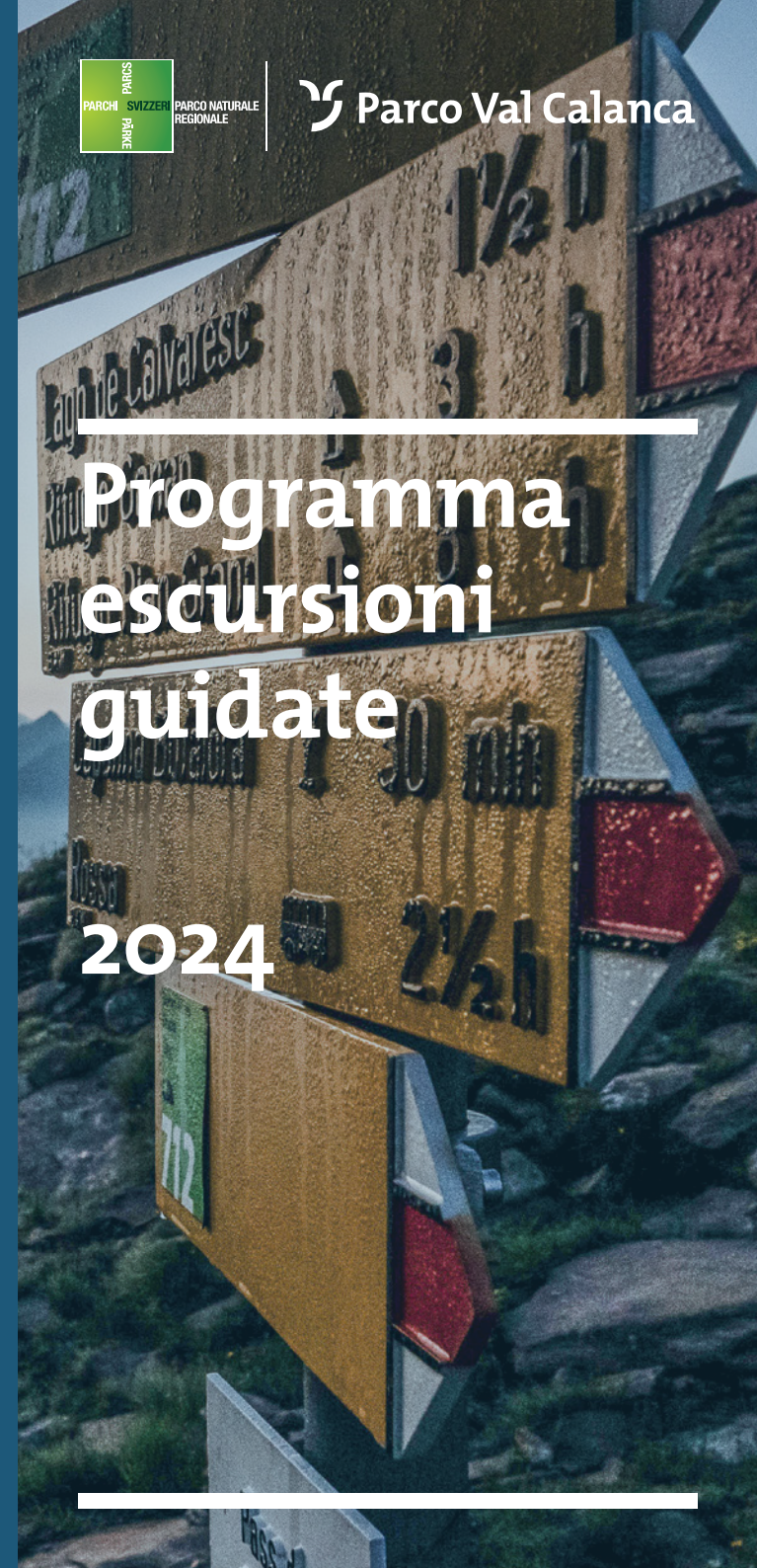


PARCO NATURALE REGIONALE

 Parco Val Calanca

Programma escursioni guidate

2024



27.07.2024

Sass de la Scritüra

Sulle tracce dei pastori bergamaschi
in alta Valle Calanca

Con Mario Casella, guida alpina e guida del parco 



Valbella → Sass de la Scritüra → Valbella

Difficoltà T3, lunghezza ca. 15km,
dislivello 1'400m

Durata Giornata intera
Orario e luogo di ritrovo da definire

Iscrizione Entro giovedì 25 luglio
info@parcovalcalanca.swiss / tel. 091 822 70 70


Necessari Abbigliamento da montagna, pranzo,
assicurazione infortuni e RC personali.

In caso di cattivo tempo, l'escursione
è rimandata a domenica 28 luglio.

22.08 – 25.08.2024

Trekking alpino Calanca

Da Osogna a Rossa

Con Mario Casella, guida alpina e guida del parco 

Con partenza da Osogna e arrivo a Rossa, l'impegnativo itinerario propone un'incursione nella lunga e all'apparenza impenetrabile Valle di Osogna, prima di concludersi nella parte più selvaggia e discosta della Valle Calanca. Sono previste 4 tappe tra le 6-8 ore giornaliere con dislivelli importanti, che si snodano lungo sentieri ufficiali di grado T3 ma non solo. Ai partecipanti è quindi richiesta un'ottima preparazione fisica, assenza di vertigini e una camminata sicura anche su terreno erboso o sassoso senza sentiero.

Programma soggetto a cambiamenti
a seconda delle condizioni meteo



Durata
escursione
4 giorni



Numero
partecipanti
Max. 6



Costo
a persona
CHF 450

CHF 400 se soci

alpina
cre

Itinerario completo

- Giorno 1** Osogna → Alpe Voisc
pernottamento in rifugio non custodito
ca. 1'400m salita / 8km
- Giorno 2** Alpe Voisc → Cima di Biasca →
Alp d'Örz
pernottamento in rifugio non custodito
ca. 1'300m salita / 8km
- Giorno 3** Alp d'Örz → Pianca Geneura →
Alpe Naucal → Rossa
pernottamento albergo ristorante Valbella
ca. 1'000m salita / 2'000 discesa / 14km
- Giorno 4** Rossa → Valbella →
Sass de la Scritüra → Valbella
ca. 1'400m salita / 15km

È responsabilità del partecipante avere l'abbigliamento adatto per la montagna in ogni condizione meteorologica, scarponi robusti con buon profilo che supportano le caviglie, buona forma fisica, sacco letto per il pernottamento, cibo per il pranzo, assicurazione infortuni e RC personale.

Info e iscrizioni entro il **31.07.2024** a info@parcovalcalanca.swiss



© Parco Val Calanca